
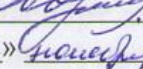


«СОГЛАСОВАНО»  
Начальник отдела образования  
Индустрального района  
департамента образования  
администрации г.Перми  
  
С.Н.Оборина  
«18»  2013г.

«УТВЕРЖДАЮ»

Директор  
О.А.Черняк



«СОГЛАСОВАНО»

(ГИБДД)

  
О. «»  
2013г.




# ПАСПОРТ

дорожной безопасности образовательного учреждения

**Муниципальное автономное общеобразовательное учреждение «Центр  
образования Индустрального района» г.Перми**

Составитель:

Зам. по АХЧ



О.Ю.Аликин

2013

## Пояснительная записка к Паспорту дорожной безопасности образовательного учреждения

1. Паспорт дорожной безопасности образовательного учреждения (далее – Паспорт) предназначен для отображения информации об образовательном учреждении (далее – ОУ) с точки зрения обеспечения безопасности детей на этапах их перемещения "дом – ОУ – дом", для использования преподавательским составом и сотрудниками Госавтоинспекции в работе по разъяснению безопасного передвижения и поведения детей на улично-дорожной сети вблизи ОУ и на маршруте "ОУ – дом", для подготовки мероприятий по предупреждению детского дорожно-транспортного травматизма.

Паспорт ведется ответственным сотрудником образовательного учреждения совместно с сотрудниками Госавтоинспекции, которые оказывают помощь в разработке Паспорта, а также при внесении необходимых изменений в отдельные разделы Паспорта (схемы, перечни мероприятий по предупреждению ДТП с участием обучающихся).

Оригинал Паспорта хранится в ОУ, а копия в контрольно-наблюдательном деле в подразделении Госавтоинспекции.

2. Типовой Паспорт должен иметь титульный лист и содержать следующие разделы:

- Общие сведения;
- План-схемы;
- Рекомендации по реализации мероприятий по проведению проверок территорий ОУ, подъездных путей и пешеходных переходов.

2.1. Титульный лист должен содержать надпись «Паспорт дорожной безопасности образовательного учреждения» и наименование образовательного учреждения;

В верхней части листа справа надпись «Утверждаю» и реквизиты (ФИО, дата утверждения) руководителя образовательного учреждения.

Слева надпись «Согласовано» и реквизиты (ФИО, дата утверждения) ответственного руководителя администрации органа местного самоуправления.

Слева, под первой согласующей подписью, надпись «Согласовано» и реквизиты (ФИО, дата утверждения) руководителя органа управления Госавтоинспекции муниципального образования.

Внизу листа указывается год подготовки Паспорта.

2.2. Раздел «Общие сведения» должен содержать следующую информацию:

- Наименование ОУ;
- Тип ОУ;
- Юридический адрес ОУ;
- Фактический адрес ОУ (если отличается от юридического);

- Руководители ОУ: Директор (заведующий);  
Заместитель директора по учебной работе;  
Заместитель директора по воспитательной работе;
- Ответственный от муниципального органа образования (телефон, адрес);
- Ответственный (ые) от Госавтоинспекции (телефон, адрес);
- Ответственные за мероприятия по профилактике детского травматизма (телефон, адрес);
- Руководитель или ответственный работник дорожно-эксплуатационной организации, осуществляющей содержание УДС (телефон, адрес);
- Руководитель или ответственный работник дорожно-эксплуатационной организации, осуществляющей содержание ТСОДД (телефон, адрес);
- Количество учащихся;
- Наличие уголка по БДД (если имеется, указать место расположения);
- Наличие класса по БДД (если имеется, указать место расположения);
- Наличие автогородка (площадки) по БДД (если имеется);
- Наличие автобуса в ОУ;
- Расписание занятий в ОУ: 1-ая смена: 8:30 – 13:10  
2-ая смена: 13:20 – 18:00  
внеклассные занятия: 17:00 – 19:00
- Телефоны: оперативных служб: МЧС, Полиция, Скорая помощь;  
дорожно-эксплуатационных организаций, осуществляющих содержание УДС;

### 2.3. План-схемы, рекомендуемые к размещению в Паспорте:

- района расположения ОУ, пути движения транспортных средств и детей (учеников):-

1. Район расположения образовательного учреждения определяется группой жилых домов, зданий и улично-дорожной сетью с учетом остановок общественного транспорта (выходов из станций метро), центром которого является непосредственно образовательное учреждение;
2. Территория, указанная в схеме, включает в себя:
  - образовательное учреждение;
  - стадион вне территории ОУ, на котором могут проводиться занятия по физической культуре (при наличии);
  - парк, в котором преподавателями проводятся занятия на открытом воздухе (при наличии);
  - спортивно-оздоровительный комплекс (при наличии);
  - жилые дома, в которых проживает большая часть детей (учеников) данного образовательного учреждения;
  - автомобильные дороги и тротуары;
3. На схеме должно быть обозначено:
  - расположение жилых домов, зданий и сооружений;
  - сеть автомобильных дорог;
  - пути движения транспортных средств;
  - пути движения детей (учеников) в/из образовательного учреждения;

- уличные (наземные – регулируемые / нерегулируемые) и внеуличные (надземные и подземные) пешеходные переходы;
- названия улиц и нумерация домов.

Схема необходима для общего представления о районе расположения ОУ. Для изучения безопасности движения детей на схеме обозначены наиболее частые пути движения учеников от дома (от отдаленных остановок маршрутных транспортных средств) к ОУ и обратно.

При исследовании маршрутов движения детей необходимо уделить особое внимание опасным зонам, где часто дети (ученики) пересекают проезжую часть не по пешеходному переходу;

- организации дорожного движения в непосредственной близости от образовательного учреждения с размещением соответствующих технических средств, маршруты движения детей и расположение парковочных мест:

1. Схема организации дорожного движения ограничена автомобильными дорогами, находящимися в непосредственной близости от образовательного учреждения;

2. На схеме обозначено:

- здание ОУ с указанием территории, принадлежащей непосредственно ОУ (при наличии указать ограждение территории);
- автомобильные дороги и тротуары;
- уличные (наземные – регулируемые / нерегулируемые) и внеуличные (надземные и подземные) пешеходные переходы на подходах к ОУ;
- дислокация существующих дорожных знаков и дорожной разметки;
- другие технические средства организации дорожного движения;
- направление движения транспортных средств по проезжей части;
- направление движения детей (учеников);

3. На схеме указано расположение остановок маршрутных транспортных средств и безопасные маршруты движения детей (учеников) от остановочного пункта к ОУ и обратно;

4. При наличии стоянки (парковочных мест) около ОУ, указывается место расположение и безопасные маршруты движения детей (учеников) от парковочных мест к ОУ и обратно.

К схеме (в случае необходимости) должен быть приложен план мероприятий по приведению существующей организации дорожного движения к организации движения, соответствующей нормативным техническим документам, действующим в области дорожного движения, по окончании реализации которого готовится новая схема;

- маршрутов движения групп детей от ОУ к стадиону, парку или к спортивно-оздоровительному комплексу (в случае их нахождения вне территории ОУ и необходимости проведения обязательных мероприятий, связанных с образовательным процессом);

## Содержание

### 1. Общие сведения.

### 2. План - схемы ОУ.

- 1) район расположения ОУ, пути движения транспортных средств и детей;
- 2) организация дорожного движения в непосредственной близости от образовательного учреждения с размещением соответствующих технических средств, маршруты движения детей .

Юридический адрес ОУ 614056, г. Пермь, ул. Баумана, 5

Фактический адрес ОУ 614066, г. Пермь, ул. Баумана, 5

Инициаторы ОУ:

Директор (инициатор) Черняк Олег Александрович 33-83-17  
(Фамилия, имя, отчество) (телефон)

Заместитель директора  
по учебной работе Смирнова Наталья Владимировна 33-94-38  
(Фамилия, имя, отчество) (телефон)

Заместитель директора  
по воспитательной работе  
(Фамилия, имя, отчество) (телефон)

Ответственные работники

курсовая комиссия

Организаторы: учитель ОБЖ Волынский И.В.  
(должность) (Фамилия, имя, отчество)

Ответственные от

Госавтоинспекции

(должность) (Фамилия, имя, отчество)

Ответственные работники

эксплуатации по профессии

по эксплуатации: Писарев Олег Владимирович Дуванов Т.М.  
(Фамилия, имя, отчество) (Фамилия, имя, отчество)

Общие сведения

Муниципальное автономное общеобразовательное учреждение «Центр образования Индустриального района» г.Перми

(Наименование ОУ)

Тип ОУ общеобразовательное учреждение

Юридический адрес ОУ 614066, г.Пермь, ул.Баумана, 5

Фактический адрес ОУ 614066, г.Пермь, ул.Баумана, 5

Руководители ОУ:

Директор (заведующий) Черняк Олег Аронович 221-85-27  
(фамилия, имя, отчество) (телефон)

Заместитель директора по учебной работе Старкова Наталья Николаевна 221-94-58  
(фамилия, имя, отчество) (телефон)

Заместитель директора по воспитательной работе  
(фамилия, имя, отчество) (телефон)

Ответственные работники муниципального органа образования учитель ОБЖ Водопьянов И.В.  
(должность) (фамилия, имя, отчество)

Ответственные от Госавтоинспекции  
(должность) (фамилия, имя, отчество)

Ответственные работники за мероприятия по профилактике детского травматизма Инспектор ОПО ГИБДД УМВД Дудина Т.В  
России по г.Перми (должность) (фамилия, имя, отчество)

Руководитель или ответственный  
работник дорожно-эксплуатационной  
организации, осуществляющей  
содержание УДС\*

МКУ «Благоустройство Индустриального  
района» г.Перми  
начальник Польшгалов А.С.  
телефон: 2-277-500

Руководитель или ответственный  
работник дорожно-эксплуатационной  
организации, осуществляющей  
содержание ТСОДД\*

ГКУ СМЭУ Пермского края,  
ул.Пермская, 164  
руководитель Калинин Н.П.  
телефон диспетчера: 2-36-16-16

Количество учащихся **340 человек**

Наличие уголка по БДД в классе № **202 ОБЖ**

*(если имеется, указать место расположения)*

Наличие класса по БДД нет

*(если имеется, указать место расположения)*

Наличие автогородка (площадки) по БДД нет  
наличие автобуса в ОУ нет

*(при наличии автобуса)*

Владелец автобуса нет

*(ОУ, муниципальное образование и др.)*

Время занятий в ОУ:

**1-ая смена: 9.00-13.00**

**2-ая смена: 13.10 – 15.25**

#### Телефоны оперативных служб

**112- единая служба спасения**

*(Единая диспетчерская служба):*

---

\* Дорожно-эксплуатационные организации, осуществляющие содержание УДС, несут ответственность в соответствии с законодательством Российской Федерации (Федеральный закон «О безопасности дорожного движения» №196-ФЗ, КоАП, Гражданский кодекс).

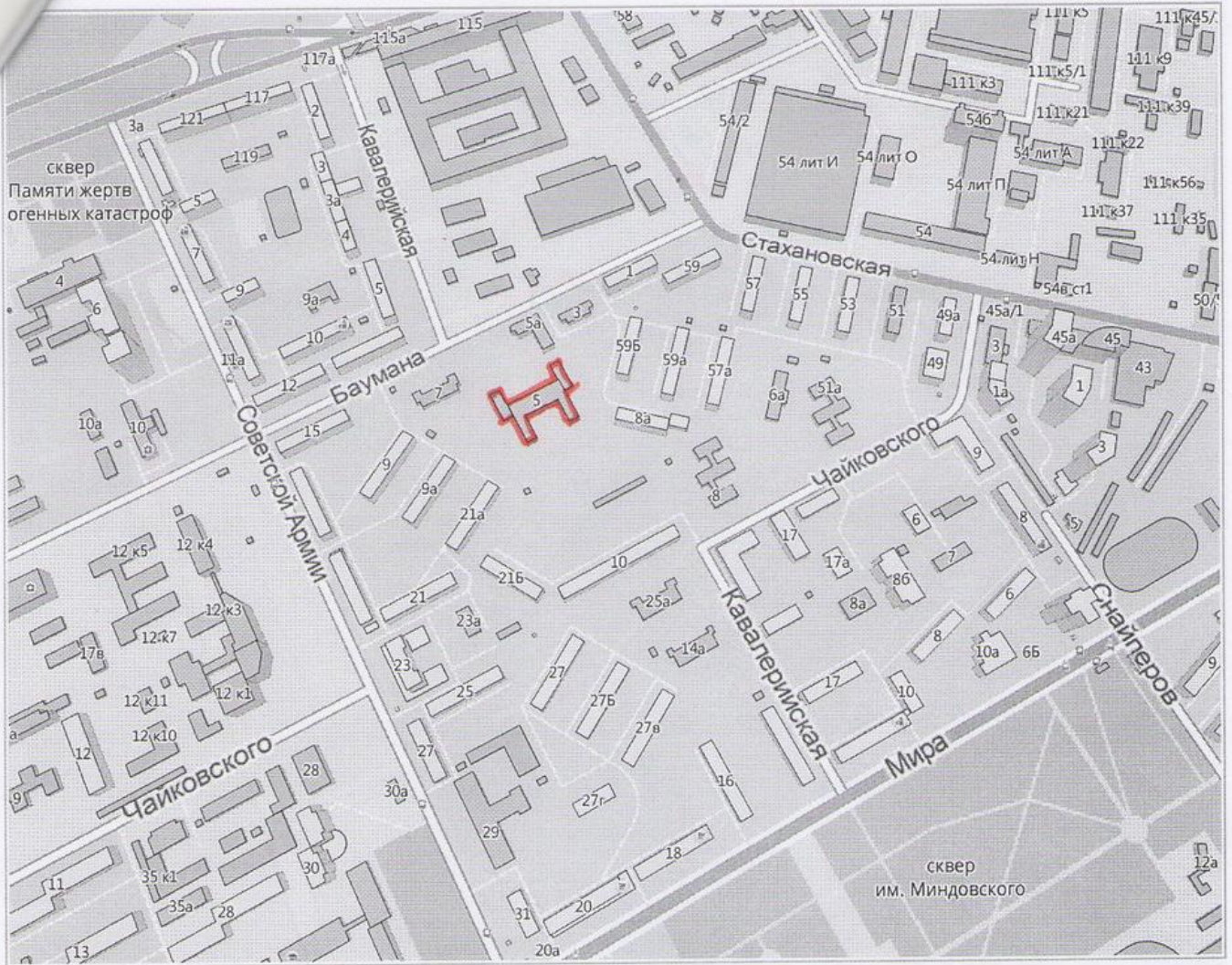
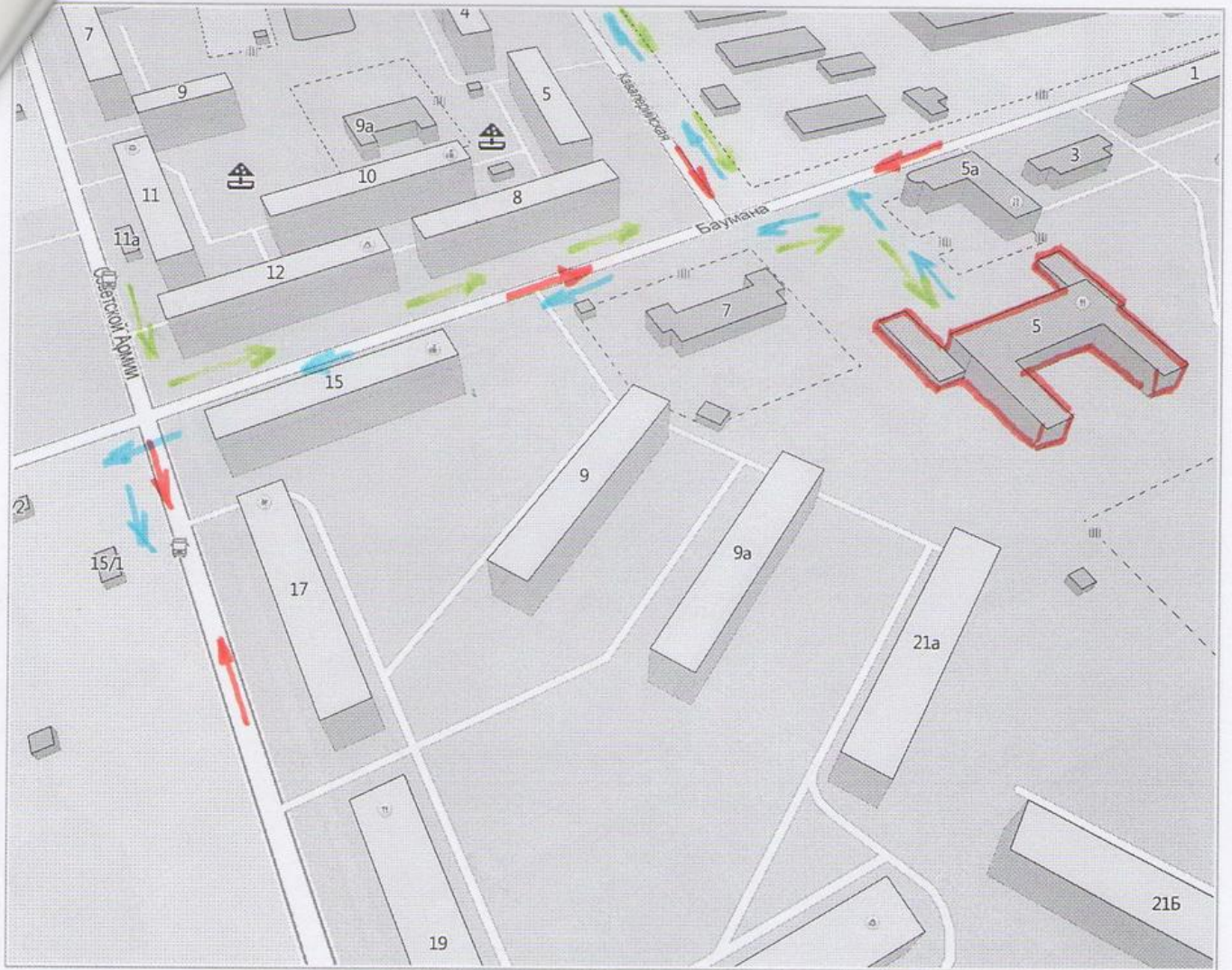
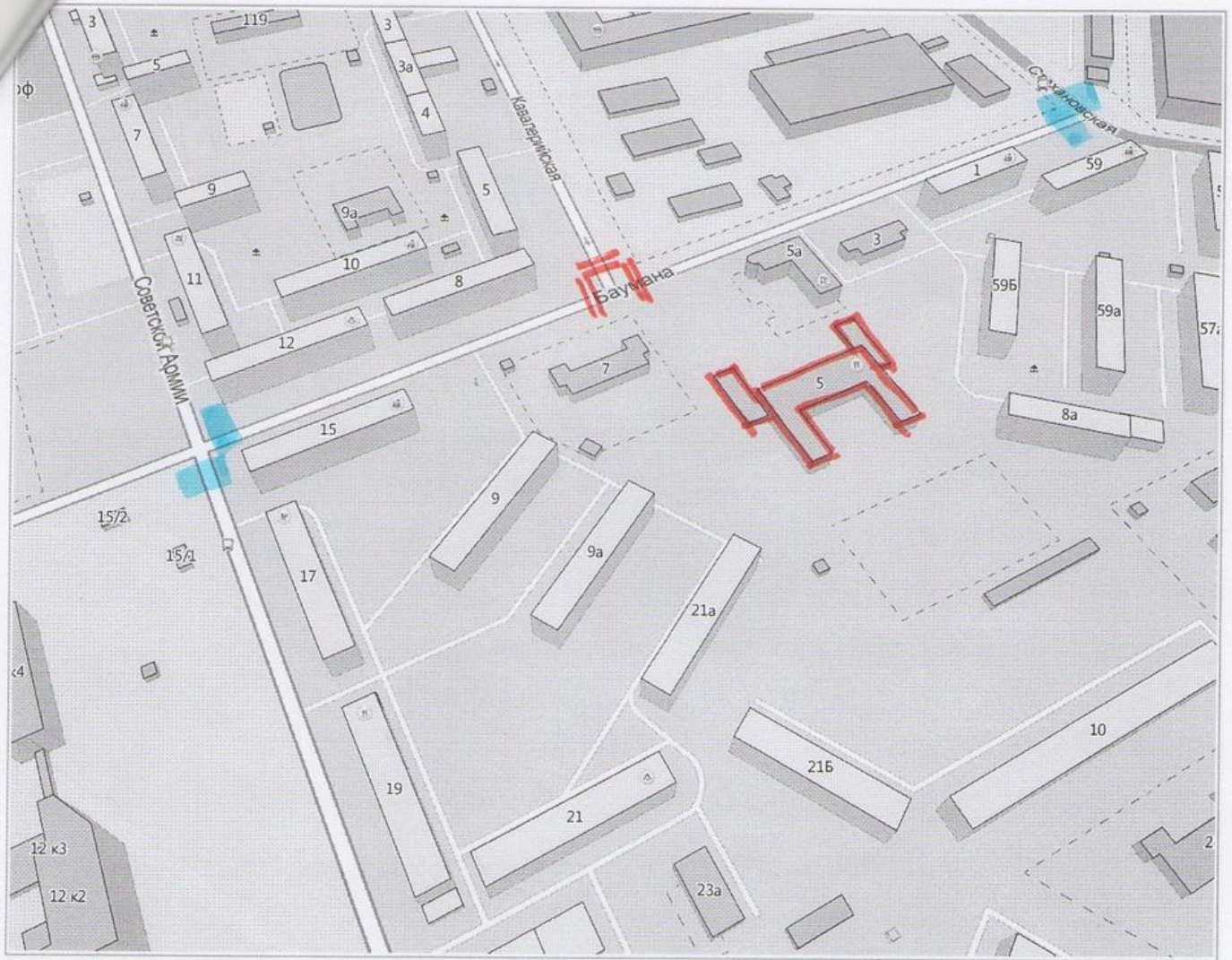


Схема расположения  
МАОУ и Центр образования



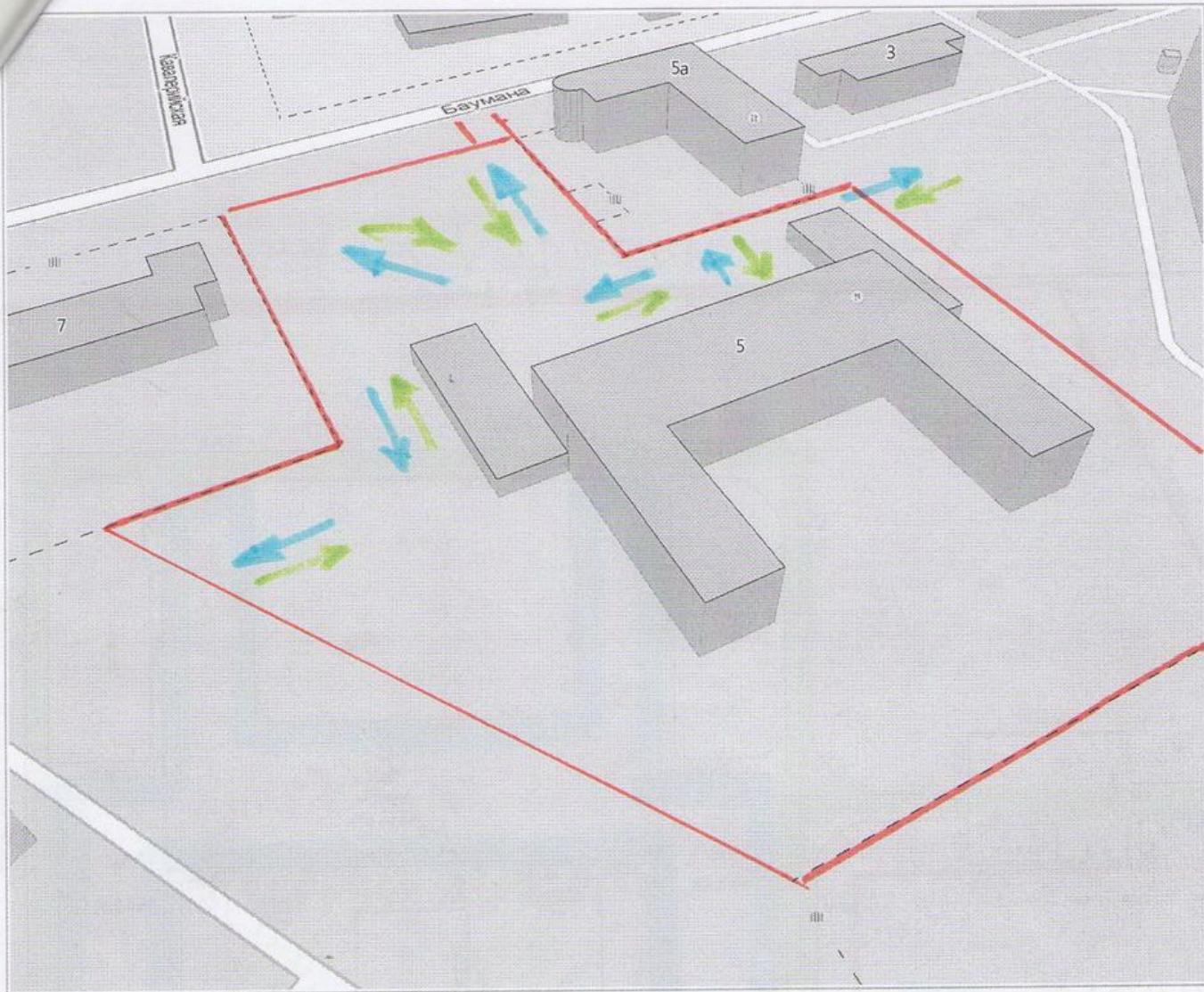


- Движение транспортных средств
- Движение пешеходов
- Движение учащихся



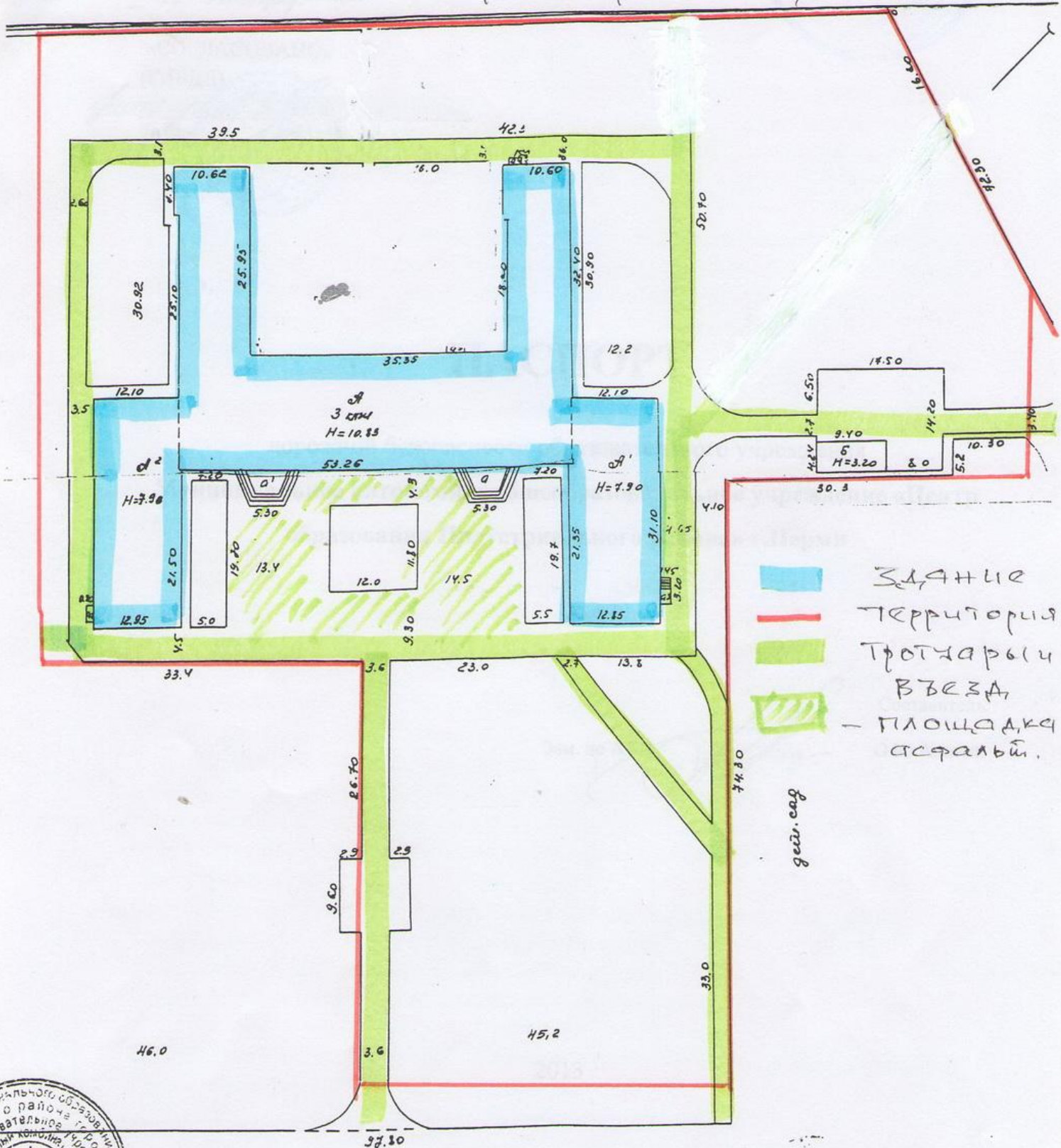
== - Нерегулируемый пешеходный переход

■ - Регулируемый пешеходный переход (светофор),



- территория «Центра образования»
- ↔ движение детей по территории.

# СХЕМА ТРОТУАРОВ 5/10<sup>4</sup>



- ЗДАНИЕ
- ТЕРРИТОРИЯ ТРОТУАРОВ И ВЪЕЗД
- ПЛОЩАДКА АСФАЛЬТ.



дет. шаг